














URBANISTIČKI PLAN UREĐENJA NASELJA MRKOPALJ

2.1. PROMET

TUMAČ:

-  GRANICA OBUHVATA
- CESTOVNI PROMET**
-  KORIDOR CESTE
-  ŽUPANIJSKA CESTA
-  LOKALNA CESTA
-  SABIRNE CESTE
-  OSTALE CESTE
-  AUTOBUSNA STANICA
-  JAVNE POVRŠINE/PARKIRALIŠTE

Županija: PRIMORSKO GORANSKA ŽUPANIJA	
Jedinica lokalne samouprave: OPĆINA MRKOPALJ	
Naziv prostornog plana: URBANISTIČKI PLAN UREĐENJA NASELJA MRKOPALJ	
Broj Plana: A-816/2023	Faza Plana: PRIJEDLOG PLANA
Naziv kartografskog prikaza: PROMET	
Broj kartografskog prikaza: 2.1.	Mjerilo kartografskog prikaza: 1:5.000
Odluka o izradi Plana: Službene novine Primorsko-goranske županije; br. 2/23	
Javna rasprava (datum i mjesto objave):	Javni uvid održan: 1.3.2024. - 30.3.2024.
Pečat tijela odgovornog za provođenje javne rasprave: M.P.	Odgovorna osoba za provođenje javne rasprave: Snježana Toplak ime, prezime i potpis
Pravna osoba koja je izradila Plan: URB/ING d.o.o. za poslove prostornog uređenja i zaštite okoliša, tel: 01/230-11-40, e-mail: urbing@urbing.hr, www.urbing.hr	
Pečat pravne osobe koja je izradila Plan:  M.P.	Odgovorna osoba:  Tihomir Knežić, dipl.ing.arch. ime, prezime i potpis
Odgovorni voditelj: Maja Martinec Čunčić, mag.ing.arch.	 M. Čunčić
Stručni tim u izradi Plana: Maja Martinec Čunčić, mag.ing.arch. Petra Igrc, dipl.ing.arch. Darko Martinec, dipl.ing.arch. Katarina Pačin, dipl.ing.arch. Ivana Celić, mag.ing.prosp.arch Blaž Cerovečki, mag.ing.prosp.arch	
Pečat Općinskog vijeća: M.P.	Predsjednica Općinskog vijeća: Helena Crnković ime, prezime i potpis
Istovjetnost ovog prostornog plana s izvornikom ovjerava: ime, prezime i potpis	Pečat nadležnog upravnog tijela: M.P.

